

**Собрание Представителей
сельского поселения Муранка
муниципального района Шигонский
Самарской области**

446730 с. Муранка ул. Советская, 32
тел. (84648) 25-3-32, факс 25-3-42

РЕШЕНИЕ

от 28.10.2019г № 35/27

О внесении изменений в Правила землепользования и застройки сельского поселения Муранка муниципального района Шигонский Самарской области, утвержденные решением Собрании представителей сельского поселения Муранка муниципального района Шигонский Самарской области от 26.12.2013 №32

В соответствии со статьей 33 Градостроительного кодекса Российской Федерации, пунктом 20 части 1, частью 3 статьи 14 Федерального закона от 6 октября 2003 года № 131-ФЗ «Об общих принципах организации местного самоуправления в Российской Федерации», с учетом заключения о результатах публичных слушаний по проекту изменений в Правила землепользования и застройки сельского поселения Муранка муниципального района Шигонский Самарской области от 26.10.2019г., Собрание представителей сельского поселения Муранка муниципального района Шигонский Самарской области решило:


1. Внести следующие изменения в Правила землепользования и застройки сельского поселения Муранка муниципального района Шигонский Самарской области, утвержденные решением Собрании представителей сельского поселения Муранка муниципального района Шигонский Самарской области от 26.12.2013 № 32 (далее также - Правила):

1.1. Карту градостроительного зонирования территории сельского поселения Муранка муниципального района Шигонский Самарской области (1:25000) изложить в новой редакции согласно Приложению №1 (прилагается).

2. Опубликовать настоящее решение в газете «Вестник сельского поселения Муранка» в течение десяти дней со дня издания.

3. Настоящее решение вступает в силу со дня его официального опубликования.

Председатель собрания представителей
сельского поселения Муранка
муниципального района Шигонский
Самарской области



Т.Н. Исаева

Глава сельского поселения Муранка
муниципального района Шигонский
Самарской области

Липатов

Н.В. Липатов

Карта градостроительного зонирования сельского поселения Муранка
муниципального района Шигонский Самарской области*



* Примечание к карте градостроительного зонирования сельского поселения Муранка муниципального района Шигонский Самарской области:

1. Выделена территориальная зона Р4 "Зона отдыха и туризма" из территориальной зоны Сх1 "Зона сельскохозяйственных угодий" расположенной по адресу Самарская область, Шигонский район, Муранский бор (территории существующих баз отдыха вдоль Усинского залива).

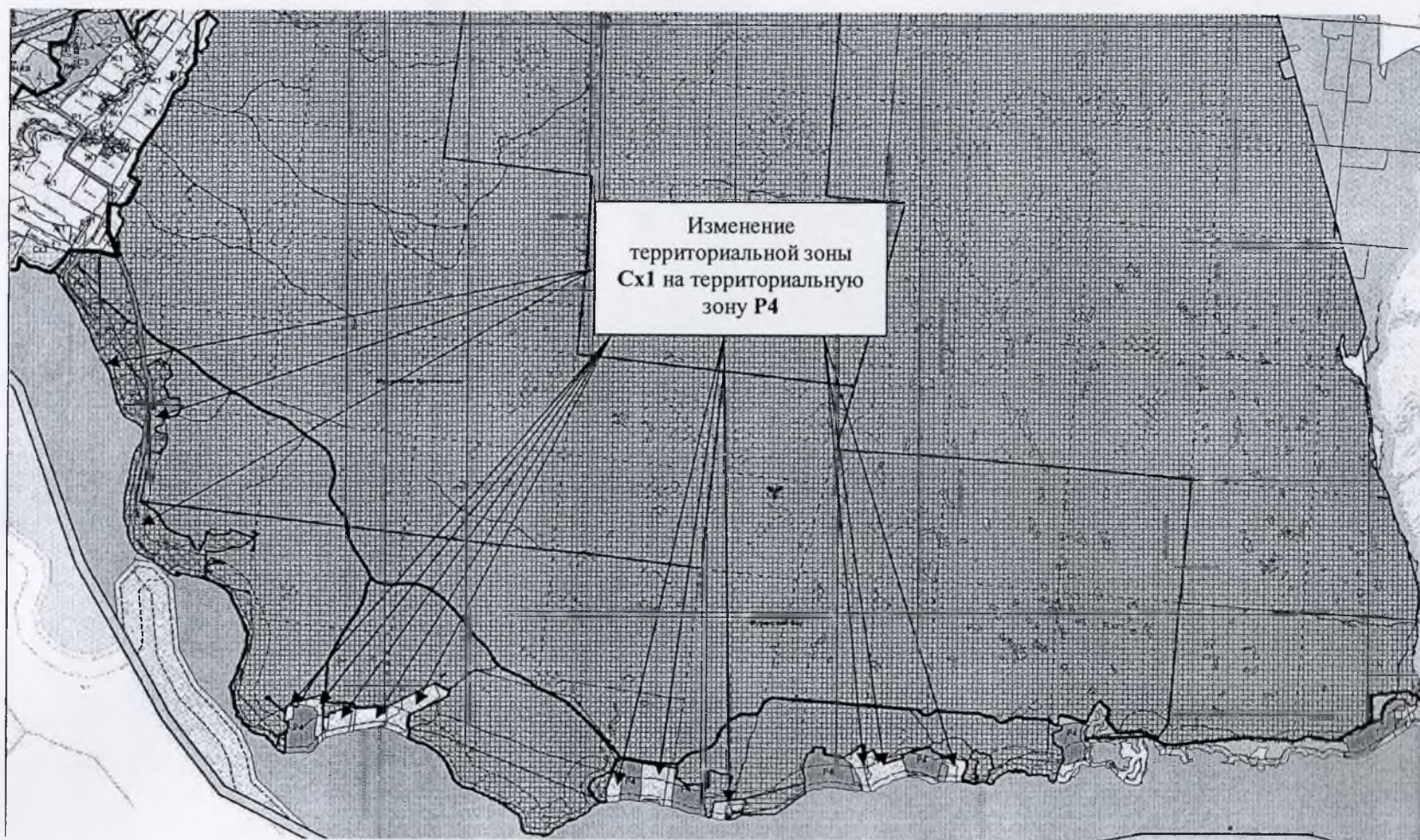


Рисунок.1 Самарская область, Шигонский район, Муранский бор (территории существующих баз отдыха вдоль Усинского залива). Изменение территориальной зоны Cx1 на территориальную зону P4.



Рисунок.1.1 Самарская область,
Шигонский район, Муранский
бор, территории существующих
баз отдыха вдоль Усинского
залива в отношении которых
устанавливается территориальная
зона Р4 "Зона отдыха и туризма".



Рисунок.1.2 Самарская область, Шигонский район, Муранский бор, территории существующих баз отдыха вдоль Усинского залива в отношении которых устанавливается территориальная зона Р4 "Зона отдыха и туризма".



Рисунок.1.3 Самарская область,
Шигонский район, Муранский
бор, территории существующих
баз отдыха вдоль Усинского
залива в отношении которых
устанавливается территориальная
зона Р4 "Зона отдыха и туризма".

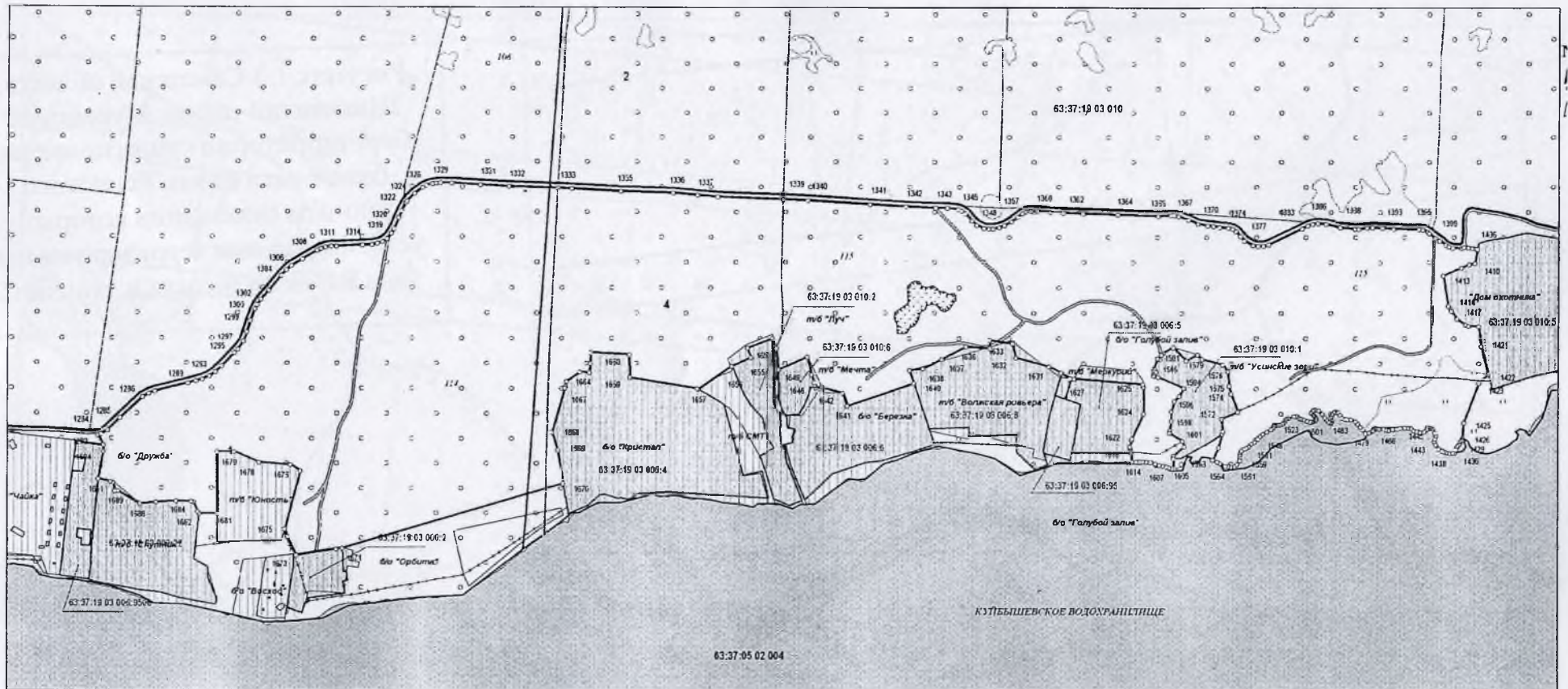


Рисунок.1.4 Самарская область, Шигонский район, Муранский бор, территории существующих баз отдыха вдоль Усинского залива в отношении которых устанавливается территориальная зона Р4 "Зона отдыха и туризма".