

Собрание представителей сельского поселения Волжский Утёс
муниципального района Шигонский
Самарской области
446740 Самарская область, Шигонский район,
п. Волжский Утёс ул. Безымянная 58
тел. (84630)5 – 10 – 06

РЕШЕНИЕ

от « 30 » 01 2015 г. № 158

**«О внесении изменений в Правила
землепользования и застройки
сельского поселения Волжский Утёс
муниципального района Шигонский
Самарской области»**

В соответствии с Градостроительным кодексом Российской Федерации, Уставом сельского поселения Волжский Утёс, Правилами землепользования и застройки сельского поселения Волжский Утёс, утверждёнными Решением Собрания представителей сельского поселения Волжский Утёс от 27.12.2013 г. № 121 Собрание представителей сельского поселения Волжский Утёс,

РЕШИЛО:

1. Внести в Правила землепользования и застройки сельского поселения Волжский Утёс, утверждённые Решением Собрания представителей сельского поселения Волжский Утёс от 27.12.2013 г. № 121 следующие изменения:

1.1. Карту градостроительного зонирования территории сельского поселения Волжский Утёс муниципального района Шигонский Самарской области изложить в новой редакции согласно приложениям № 1-5 (прилагается)

2. Опубликовать настоящее Решение в средствах массовой информации и разместить на официальном сайте сельского поселения Волжский Утёс в сети «Интернет»

Глава сельского поселения Волжский Утёс  В. Н. Костенко

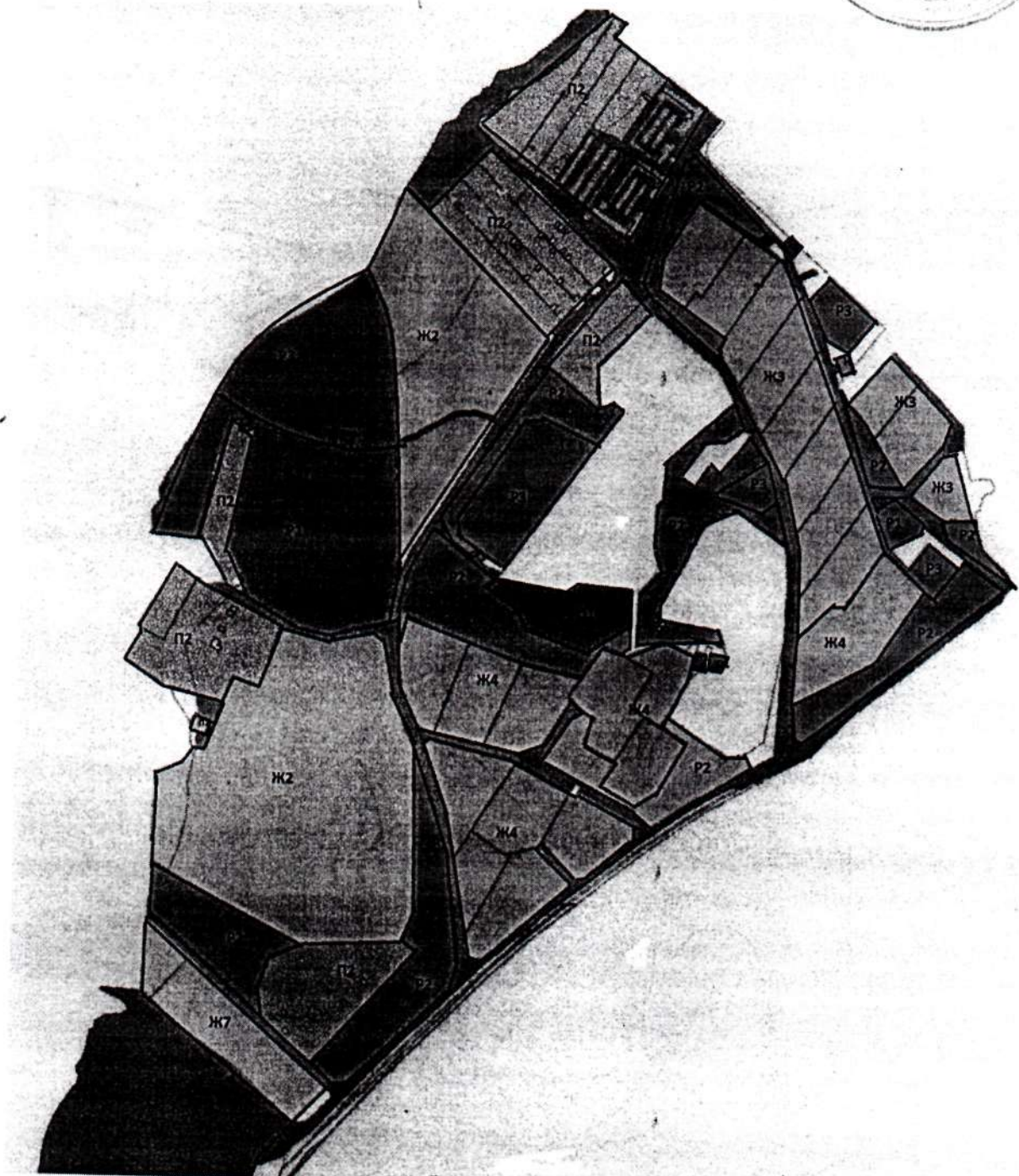
копия верна

Глава с/п Волжский Утёс

В.Н. Костенко



Приложение № 1 к
Решению Собрания Представителей
сельского поселения Волжский Утёс
«30» 01 2015 г. № 158



Внести изменения на земельном участке с кадастровым номером
63:37:2001011:9716 площадью 577514 м² в части изменения территориальных
зон, согласно представленного рисунка

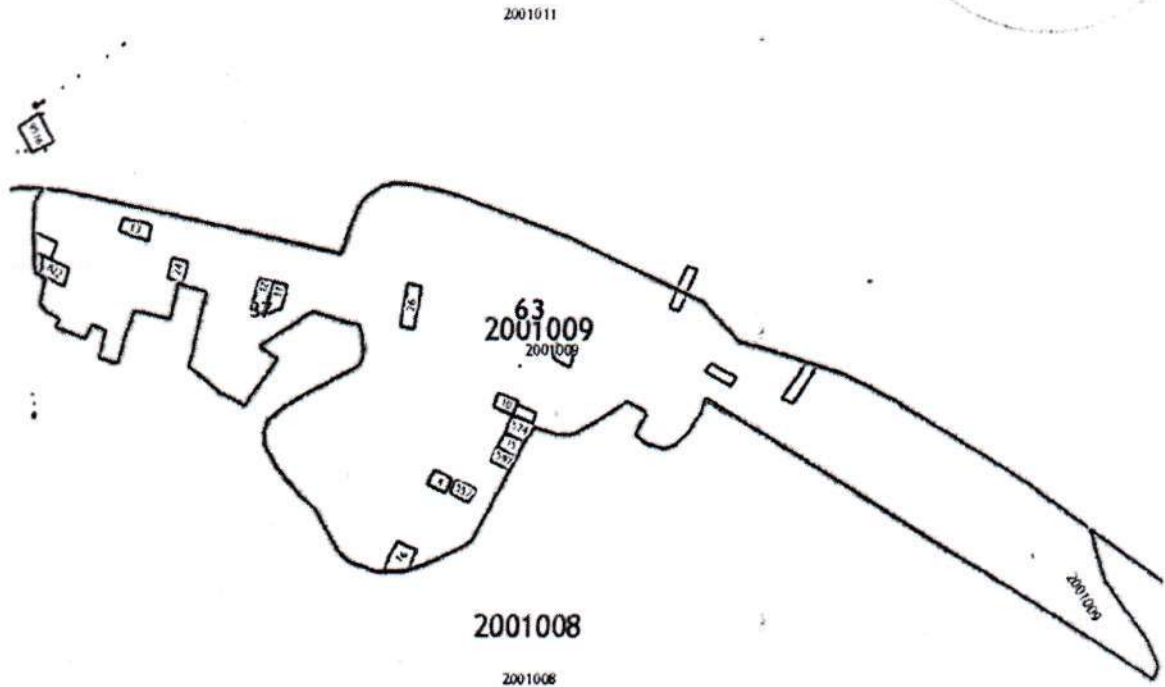
копии верна

Гладва с/п В. Утёс



В. И. Косаченко

Приложение № 2 к
Решению Собрания Представителей
сельского поселения Волжский Утёс
« 30 » 01 2015 г. № 158



Кадастровый квартал 63:37:2001009 изменить территориальную зону Сх 1 на
территориальную зону Сх 3

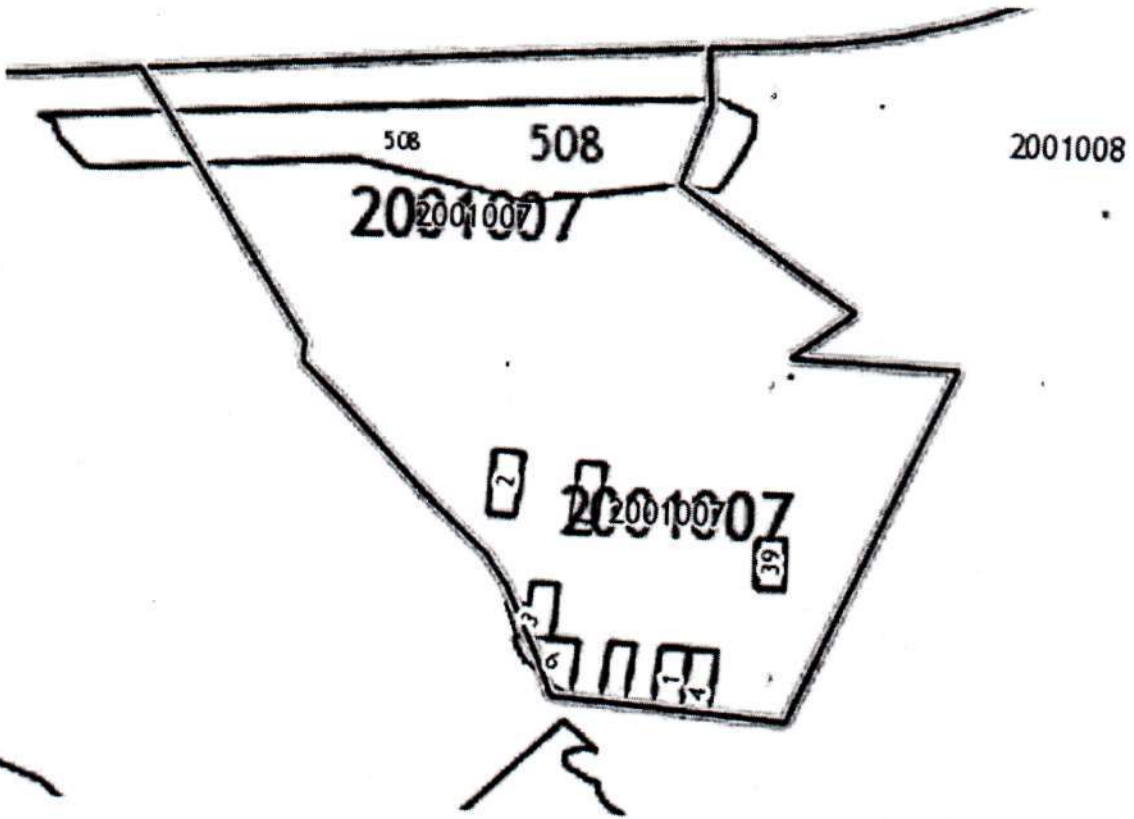
копия верна

Глава с/п В. Утёс



В. И. Костенко

Приложение № 3 к
Решению Собрания Представителей
сельского поселения Волжский Утёс
«30» 01 2015 г. № 158



Кадастровый квартал 63:37:2001007 изменить территориальную зону Сх 1 на
территориальную зону Сх 3

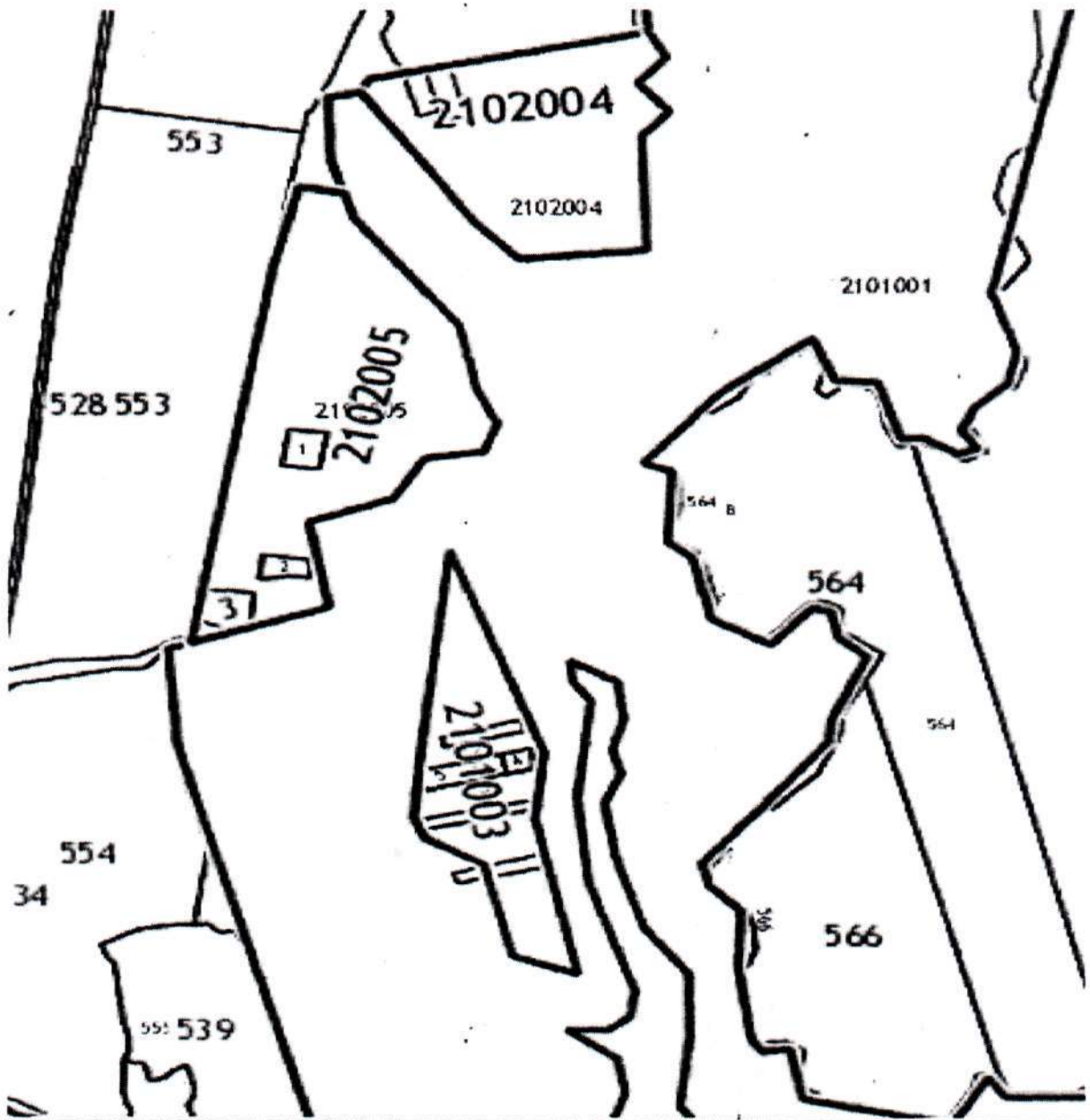
копия верна

Глава с/п Волжский Утёс



В. И. Костешко

Приложение № 4 к
Решению Собрания Представителей
сельского поселения Волжский Утёс
«30» 01 2015 г. № 158



Кадастровый квартал 63:37:2102004 изменить территориальную зону Сх 1 на территориальную зону Сх 3

Кадастровый квартал 63:37:2102005 изменить территориальную зону Сх 1 на территориальную зону Сх 3

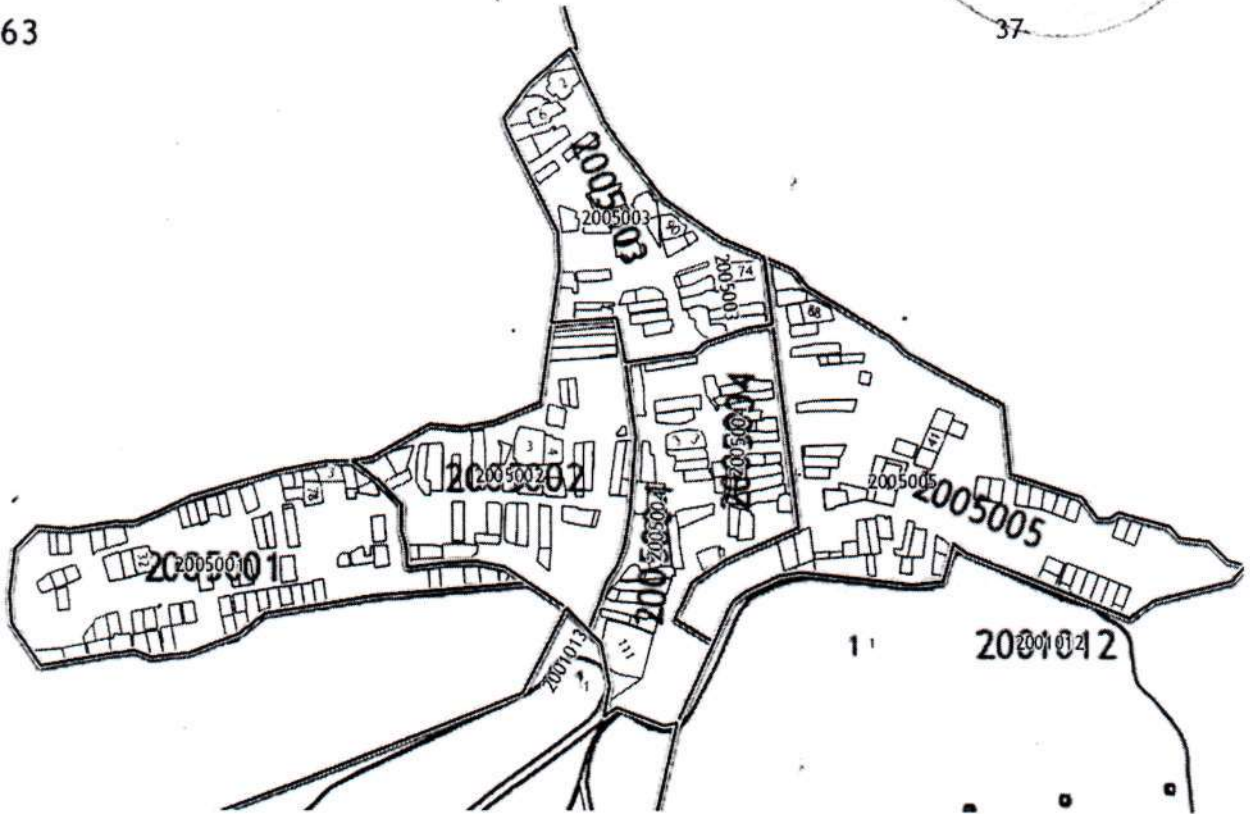
Кадастровый квартал 63:37:2101003 изменить территориальную зону Сх 1 на территориальную зону Сх 3

копия верна

Глава с/п. В. Утёс



В.И. Косяченко



На востоке с. Берёзовка, в пределах села, в кадастровом квартале
63:37:2005005 изменить территориальные зоны (Ж7, Р2, Р3, О1) на
территориальную зону Ж1

копия верна
Глава с/п Волжский Утёс



В. И. Костешко